



BDA Architekti s.r.o.
Nosticova 469/6
11800 Praha

naše značka
5001692814

vyřizuje
Věra Šediváková

datum
13.04.2018

Věc:

Cyklostezka Červený potok - Kotopeky - Lávká

K.ú. - p.č.: Velká Víska , Kotopeky

Stavebník: Město Hořovice , Palackého náměstí 2/2 , 26801 Hořovice

Účel stanoviska: Předprojektová příprava

GasNet, s.r.o., jako provozovatel distribuční soustavy (PDS) a technické infrastruktury, zastoupený GridServices, s.r.o., vydává toto stanovisko:

Požadavky na zpracování projektové dokumentace staveb v ochranném a bezpečnostním pásmu plynárenského zařízení a plynovodních přípojek ve vlastnictví nebo správě GasNet, s.r.o.

STANOVISKO ODBORU EPZ * STL,NTL:

TOTO STANOVISKO NELZE POUŽÍT PRO JEDNÁNÍ S ORGÁNY STÁTNÍ SPRÁVY VE VĚCECH ÚZEMNÍHO PLÁNOVÁNÍ A STAVEBNÍHO ŘÍZENÍ DLE ZÁKONA č. 183/2006 Sb. ANI PRO REALIZACI STAVBY.

STANOVISKO NENÍ URČENO PRO POVOLENÍ REALIZACE STAVBY NEBO PRO REALIZACI STAVBY NA ZÁKLADĚ OHLÁŠENÍ STAVBY A NENAHRAZUJE STANOVISKO K PROJEKTOVÉ DOKUMENTACI (dále jen PD). POSKYTNUTÉ INFORMACE (MAPOVÝ PODKLAD) LZE POUŽÍT POUZE PRO POTŘEBY ZPRACOVÁNÍ PD.

V zájmovém území se nacházejí tato stávající plynárenská zařízení a plynovodní přípojky (dále jen PZ):

STL plynovodní zařízení /PE/d63,/Ocel/DN80,DN50

#####

Přílohou tohoto stanoviska je orientační snímek polohy PZ – dle Vašeho vyznačení.

Plynárenské zařízení Vám vytyčí zdarma zaměstnanci příslušné provozní oblasti.

Informace o vytyčení plynárenských zařízení, včetně žádosti naleznete na internetových stránkách: www.gridservices.cz/ds-online-vytyceni-pz/. Uvedte č.j.této žádosti.

Kontakt na vytyčení PZ - tel:377097425 - poskytnutý zakres je pouze ORIENTAČNÍ.

Informace o uložení plynárenských zařízení, případně další získané informace o těchto zařízeních smí být použity pouze pro uvedený účel a nesmí být poskytnuty třetí osobě ani dále jakýmkoliv způsobem šířeny a využívány. Informace o možnosti poskytnutí polohy stávajících plynárenských zařízení ve správě GasNet, s.r.o. v digitální podobě získáte na adrese - <https://dpo.gasnet.cz/zadost-o-vektorova-data>

GridServices, s.r.o.

Plynárenská 499/1

Zábřovice

602 00 Brno

T +420532221111

F +420545578571

E info@gridservices.cz

I www.gridservices.cz

IČ: 27935311

DIČ: CZ27935311

Zapsán do obchodního rejstříku:

Krajský soud v Brně

oddíl C, vložka 57165

26.07.2007

Bankovní spojení:

Československá obchodní banka,

a.s.

Číslo účtu: 17837923

Kód banky: 0300

Ochranné pásmo

NTL a STL plynovody a přípojky v zastavěném území obce od půdorysu na obě strany 1 m

NTL a STL plynovody a přípojky v nezastavěném území obce od půdorysu na obě strany 2 m

VTL plynovody a přípojky od půdorysu na obě strany 4 m

Technologické objekty na všechny strany od půdorysu

Elektrické kabely NN stanic katodické ochrany na obě strany

4 m
1 m

Oplocení pozemku musí být minimálně 1 m od obrysu STL,NTL plynárenského zařízení(musí být respektováno ochranné pásmo dle zákona č.458/2000 Sb)

Je zakázána výsadba trvalých porostů (stromy všech druhů) ve volném pruhu o min. šířce 2 m na obě strany od půdorysu STL, NTL plynovodu, které v průběhu vegetace dosáhnou takového vzrůstu, který může zapříčinit vývrát dřeviny a tím ohrozit plynovod nebo jiné plynárenské zařízení nebo jejich kořenový systém přesáhne větší hloubku než 20 cm nad povrch plynovodu.

V ochranném pásmu STL, NTL plynárenského zařízení nebudou umístovány žádné nadzemní stavby, opěrné zdi, zábradlí, sloupy, patky, podezdívky, pilíře, zábrany, schody, kontejn. stání apod. Musí být vzdáleny od obrysu stávajícího plynárenského zařízení min. 1 metr (u STL, NTL plynovodního zařízení).

PD stavby, ve které budou zakreslena PZ dle poskytnutých mapových nebo elektronických podkladů, požadujeme předložit k posouzení v měřítku 1:500, popř. 1:1000.

PD musí řešit vzájemnou polohu nově projektované stavby a stávajícího PZ (okótováním a popisem v technické zprávě) ve smyslu zákona č. 458/2000 Sb. v platném znění a souvisejících předpisů.

Pro vyjádření k PD ke stavebnímu (územnímu) řízení, ohlášení stavby - požadujeme předložení koordinační situace stavby z projektové dokumentace a TZ. (při zadávání přes internet - krok 2, příloha)

<https://dpo.gasnet.cz/zadost-o-stanovisko>

-krok č.2 – vložit koord.sit.stavby (s sítěmi innogy)+TZ-souhrnnou -

Toto stanovisko je pouze informativní a nelze ho použít pro jednání s orgány státní správy.

POZOR:

V předložené situaci není zakreslena poloha stávajících plynárenských zařízení (PZ).

Pro vyjádření k PD ke stavebnímu (územnímu) řízení, ohlášení stavby - požadujeme předložení koordinační situace stavby z projektové dokumentace (s zakresl. sítěmi PZ) a TZ souhrnnou.

Žádáme o podání nové žádosti - <https://dpo.gasnet.cz/zadost-o-stanovisko>

-krok č.2 – vložit koord.sit.stavby (s sítěmi innogy)+TZ-souhrnnou -

Přílohou Vám předáváme orientační situaci plynárenských zařízení a plynovodních přípojek (dále jen PZ) ve správě naší společnosti.

Poskytnutá orientační situace slouží pouze pro informaci o poloze PZ. Nenahrazuje stanovisko provozovatele distribuční soustavy ke stavebnímu záměru a nelze ji použít k povolení nebo pro realizaci stavby.

Pro tento účel předložte Žádost o vydání stanoviska včetně předepsané dokumentace ve smyslu stavebního zákona č. 183/2006 Sb. v platném znění.

Informace o možnosti poskytnutí polohy stávajících PZ ve správě GasNet, s.r.o. v digitální podobě získáte na adrese: www.gasnet.cz/cs/zadost-o-vektorova-data/

Poloha a rozsah PZ uvedený v příloze je platný ke dni vydání tohoto stanoviska.

Upozorňujeme, že se v zájmovém území vyznačeném v příloze tohoto stanoviska mohou nacházet PZ, která jsou ve fázi výstavby a doposud nebyla předána GasNet, s.r.o. k provozování. Taktéž se v zájmovém území mohou nacházet PZ jiných vlastníků či správců, případně i dlouhodobě nefunkční/neprovozovaná PZ bez dostupných informací o jejich poloze a vlastnictví. Tato PZ NEJSOU v příloze vyznačena a nejsou předmětem tohoto stanoviska.

Platí pouze pro území vyznačené v příloze tohoto stanoviska a to 24 měsíců ode dne jeho vydání.

V případě dotčení pozemku v majetku společnosti GasNet, s.r.o. je třeba dále projednat smluvní vztah k tomuto pozemku. Kontakt na projednání naleznete na adrese www.gasnet.cz/cs/kontaktni-system/, činnost "Smluvní vztahy - pozemky a budovy plynárenských zařízení", případně na NONSTOP zákaznické lince 800 11 33 55.

Za správnost a úplnost dokumentace předložené s žádostí včetně jejího souladu s platnými předpisy plně zodpovídá její zpracovatel. Stanovisko nenahrazuje případná další stanoviska k jiným částem stavby.

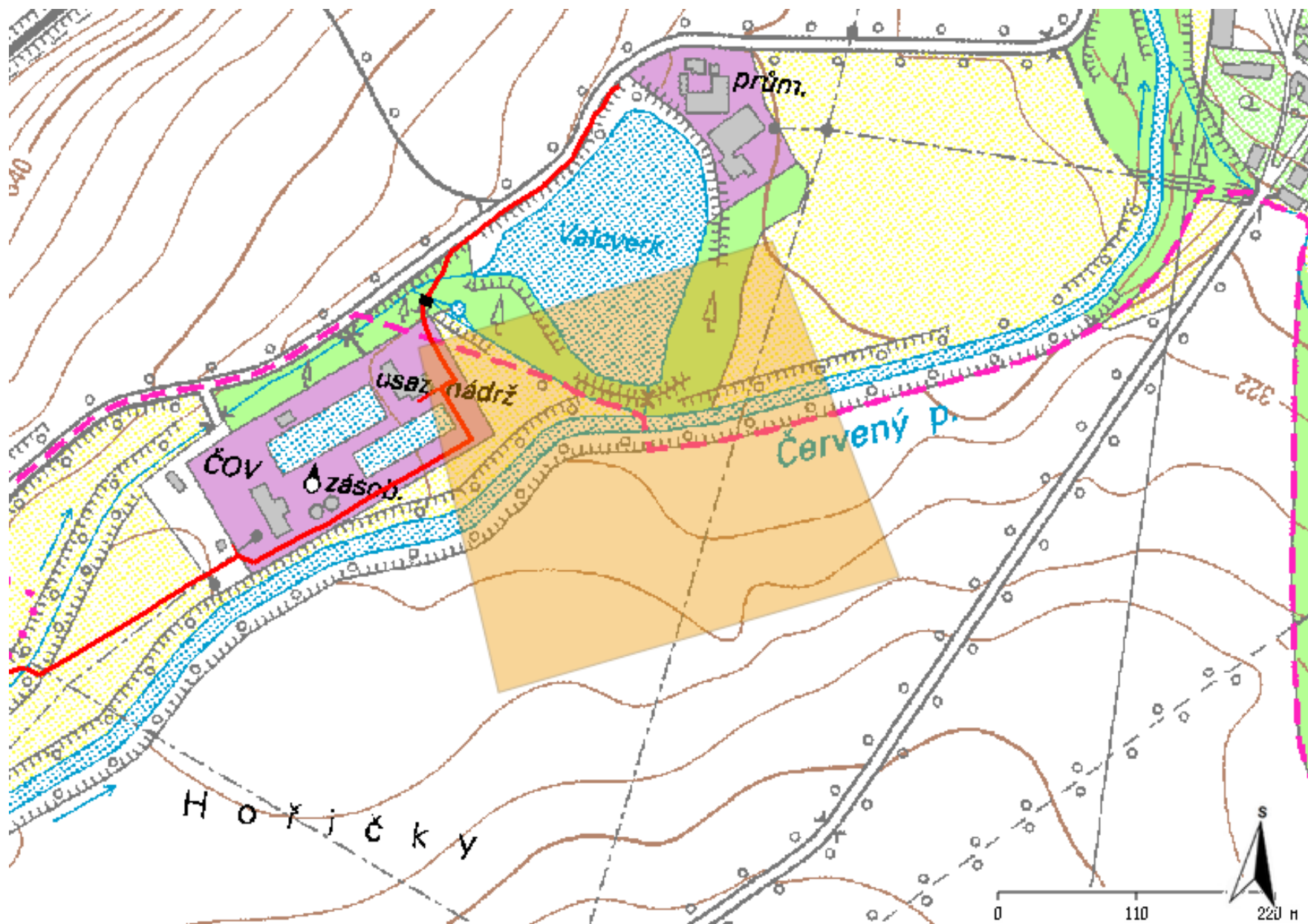
V případě další korespondence nebo jednání (např. změna stavby) uvádějte naši značku - 5001692814 a datum tohoto stanoviska. Kontakty jsou k dispozici na www.gridservices.cz nebo NONSTOP zákaznická linka 800 11 33 55.


















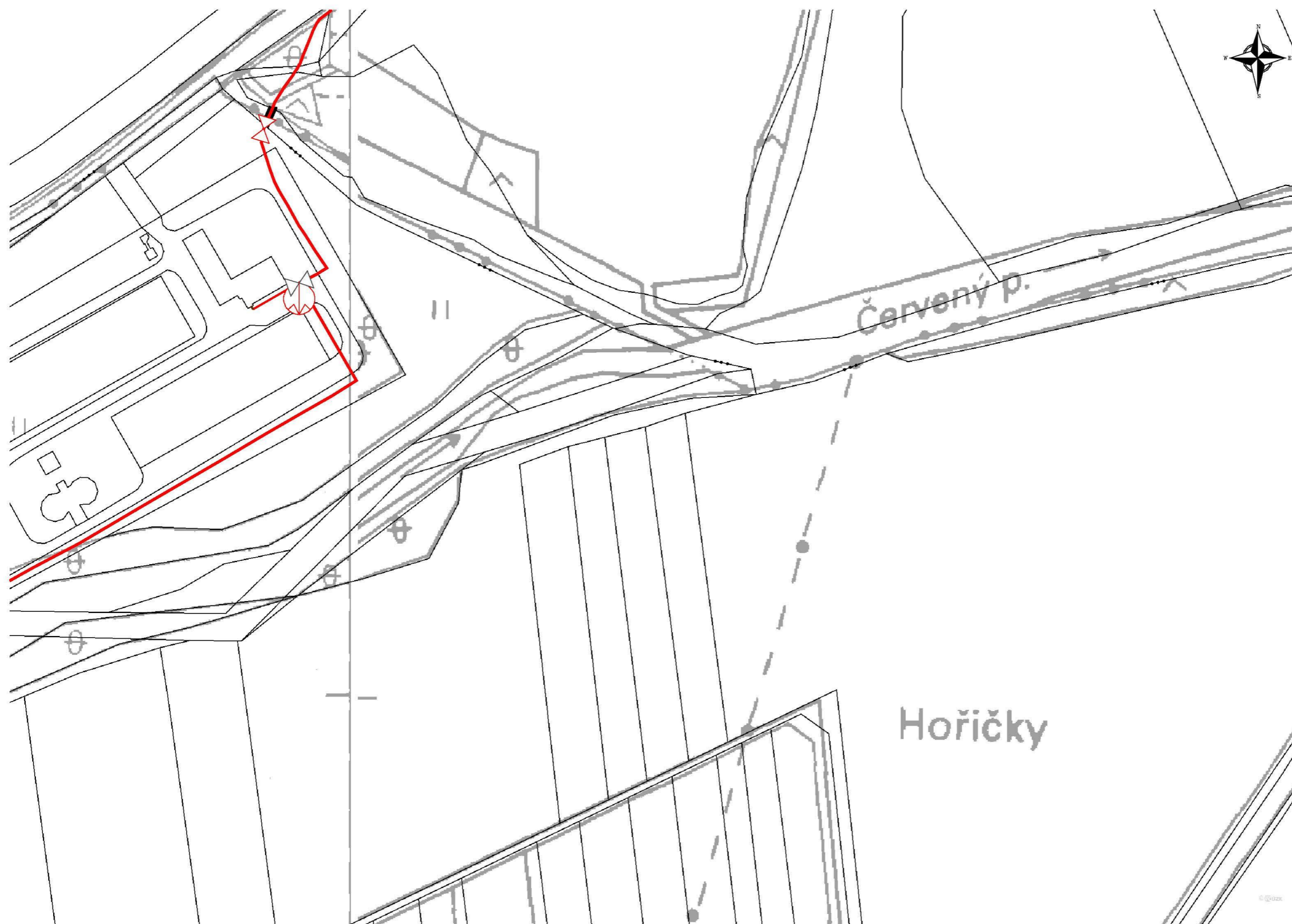
GasNet, s.r.o.
zastoupená společností GridServices, s.r.o., IČ 279 35 311
Věra Šediváková
Technik externích požadavků
Odbor zpracování externích požadavků
+420377097511
vera.sedivakova@innogy.com
















Přílohy: Orientační zakres plynárenského zařízení, Orientační zakres plynárenského zařízení, Orientační zakres plynárenského zařízení, Ověřená příloha žadatele

Provozovatel DS: GasNet, s.r.o.; Stavebník: Město Hořovice, Palackého náměstí 2/2, 26801 Hořovice. K.ú.: Velká Víska, Kotopeky.


















	linie plynovodu NTL
	STL
	VTL
	VVTL
	nefunkční
	plánovaná stavba před realizací
	ve výstavbě, neuvedeno do provozu
	regulační stanice
	ochranné zařízení
	kabel
	elektrodpřípojka
	kabel protikorozní ochrany
	anodové uzemnění
	stanice katodové ochrany
	pásmo vlivu anodového uzemnění SKAO



Legenda:	
	linie plynovodu
	NTL
	STL
	VTL
	VVTL
	nefunkční
	plánovaná stavba před realizací
	ve výstavbě, neuvedeno do provozu
	regulační stanice
	ochranné zařízení
	kabel
	elektropřípojka
	kabel protikoroziční ochrany
	anodové uzemnění
	stanice katodové ochrany
	pásmo vlivu anodového uzemnění SKAO



Legenda:	
	linie plynovodu NTL
	STL
	VTL
	VVTL
	nefunkční
	plánovaná stavba před realizací
	ve výstavbě, neuveďeno do provozu
	regulační stanice
	ochranné zařízení
	kabel
	elektropřípojka
	kabel protikorozi ochrany
	anodové uzemnění
	stanice katodové ochrany
	pásmo vlivu anodového uzemnění SKAO

